







記載例

(様式第4号)

〇〇森林保全の会

対象森林の現況が判かる写真

写真番号	△町〇〇番地〇〇 面積〇〇HA	写真番号	△町〇〇番地〇〇 面積〇〇HA
①	遠景 天然林	②	近景 (森林内) 天然林
			
写真番号	〇〇町〇〇番地〇 面積 〇HA	写真番号	〇〇町〇〇番地〇 面積 〇HA
③	遠景 天然林	④	近景 (森林内)
			
写真番号	〇〇町〇〇林斑〇小班	写真番号	〇〇町〇〇林斑〇〇小班
⑤	遠景 トドマツ人工林〇〇年生	⑥	林内 トドマツ人工林 〇年生
			

(注) 実施する活動のタイプごとに写真を貼付して下さい。実施箇所が複数ある場合や、林内の状況が場所によって著しく異なる場合は、それぞれの場所ごとに写真を貼付して下さい (林地の状況が類似している場合は、標準的な場所だけで結構です)。それぞれの撮影位置が分かるように、計画図に、該当する写真番号と撮影方向を記載して下さい。