







対象森林の現況の判かる写真

写真番号 ①	△町○○番地 ○○面積○○ HA 遠景 天然林	写真番号 ②	△町○○番地 ○○面積○○ HA 近景（森林内）天然林
			
写真番号 ③	○○町○○番地○面積 ○ HA 遠景 天然林	写真番号 ④	○○町○○番地○面積 ○ HA 近景（森林内）
			
写真番号 ⑤	○○町○○林斑○小班 遠景 トドマツ人工林○○年生	写真番号 ⑥	○○町○○林斑○○小班 林内 トドマツ人工林 ○年生
			

(注) 実施する活動のタイプごとに写真を貼付して下さい。実施箇所が複数ある場合や、林内の状況が場所によって著しく異なる場合は、それぞれの場所ごとに写真を貼付して下さい（林地の状況が類似している場合は、標準的な場所だけで結構です）。それぞれの撮影位置が分かるように、計画図に、該当する写真番号と撮影方向を記載して下さい。